



Province de Namur  
Arrondissement de Dinant  
Commune de HOUYET



Wallonie

## URBANISME - Annexe 26 AVIS D'ENQUÊTE PUBLIQUE

Le collège communal fait savoir qu'il est saisi d'une demande de : **permis d'urbanisme**

Le demandeur est **Madame Hastir Stéphanie** domicilié sis **Route de Ciney 32 à 5562 Custinne**

Le terrain concerné est situé à **Route de Ciney 32 à 5562 Custinne** cadastré **HOUYET 8 DIV/Custinne/ section A n° 532G, n° 532F, n° 531A**

Le projet consiste en **l'agrandissement d'une maison d'habitation** et présente les caractéristiques suivantes : **dérogation au plan de secteur (zone agricole)** .

L'enquête publique est réalisée en vertu de l'article - D.IV.40 - R.IV.40-1. - D.VIII.13 - du Code du Développement Territorial.

**L'enquête publique est ouverte du 21/02/2024 au 06/03/2024**

Le dossier est consultable à l'adresse suivante : **rue St Roch 15 à 5560 HOUYET**

- les jours ouvrables les **lundi mardi jeudi vendredi** de 9H à 12H **les après-midi sur rendez-vous** ; le **mercredi** de 9H à 12H et de 14H à 16H ;

- le **samedi 02 mars 2024 SUR RENDEZ-VOUS pris au plus tard 48 heures à l'avance auprès du service urbanisme** téléphone au **082-67.69.67 – 082-67.69.72** ou par e-mail : **urbanisme@houyet.be**

Les réclamations et observations écrites sont à adresser au collège communal

- par courrier ordinaire à l'adresse suivante : **rue St Roch 15 à 5560 HOUYET**

- par télécopie au numéro : **082-66.60.11**

- par courrier électronique à l'adresse suivante : **urbanisme@houyet.be**

- remises en main propre au service urbanisme

L'enveloppe, la télécopie ou le courrier électronique portera la mention : **(Réf. PU 12/2024)**

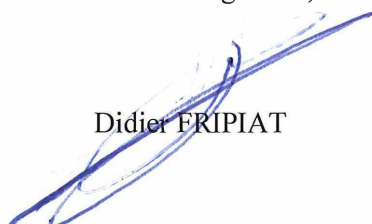
Les réclamations et observations orales peuvent être formulées pendant la même période sur rendez-vous auprès du service urbanisme ou lors de la séance de clôture de l'enquête.

La clôture de l'enquête publique aura lieu à l'adresse suivante : **rue St Roch 15 à 5560 HOUYET le 06 mars 2024 à 16h00.**

A HOUYET, le 12/02/2024

Par le Collège :

Le Directeur général,

  
Didier FRIPIAT


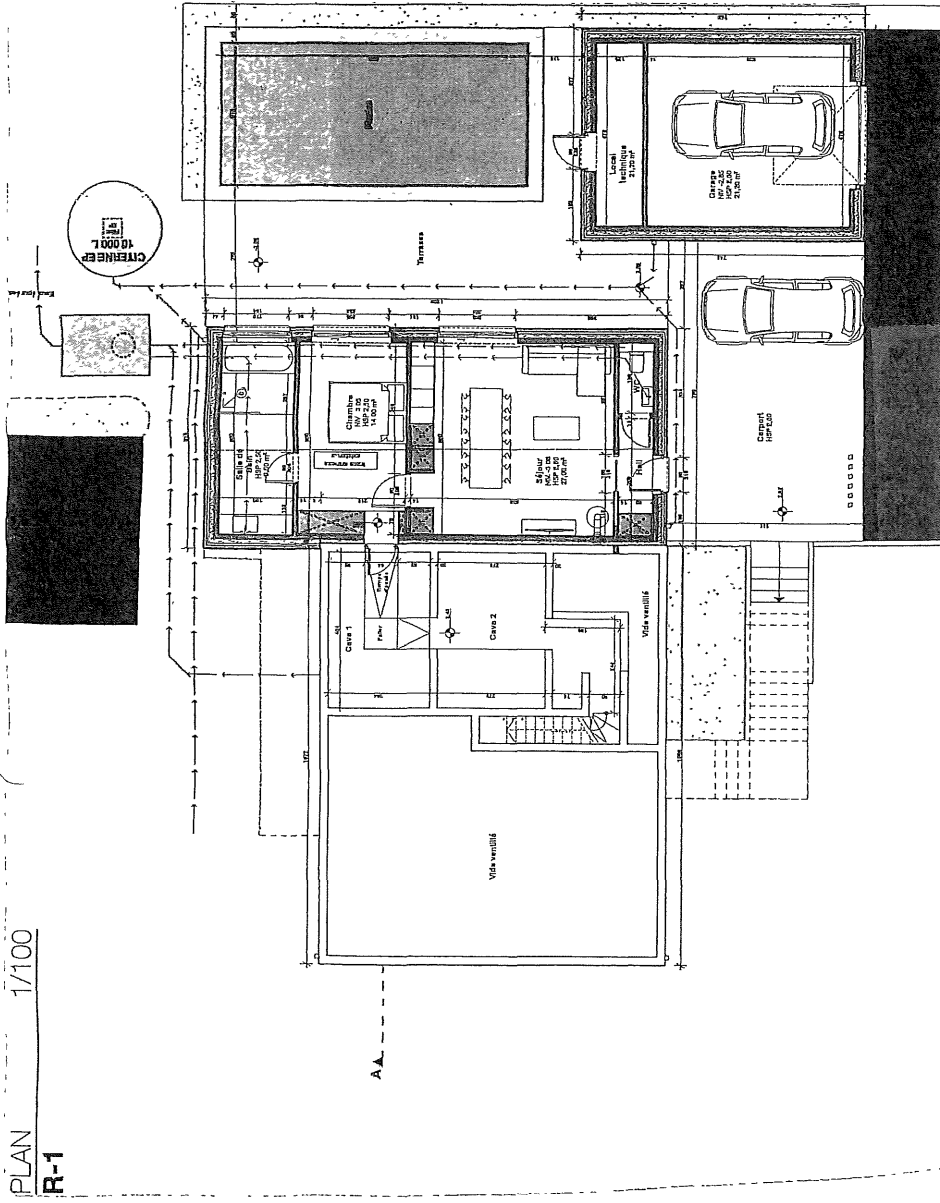


Par délégation de signature,  
L'Échevin de l'Urbanisme,

  
Étienne MAROT

PLAN R-1

1/100



PLAN 1/5000

SITUATION

